PROGETTO STRATEGICO 01 - IL CENTRO STORICO E LE RISORSE ARCHEOLOGICHE

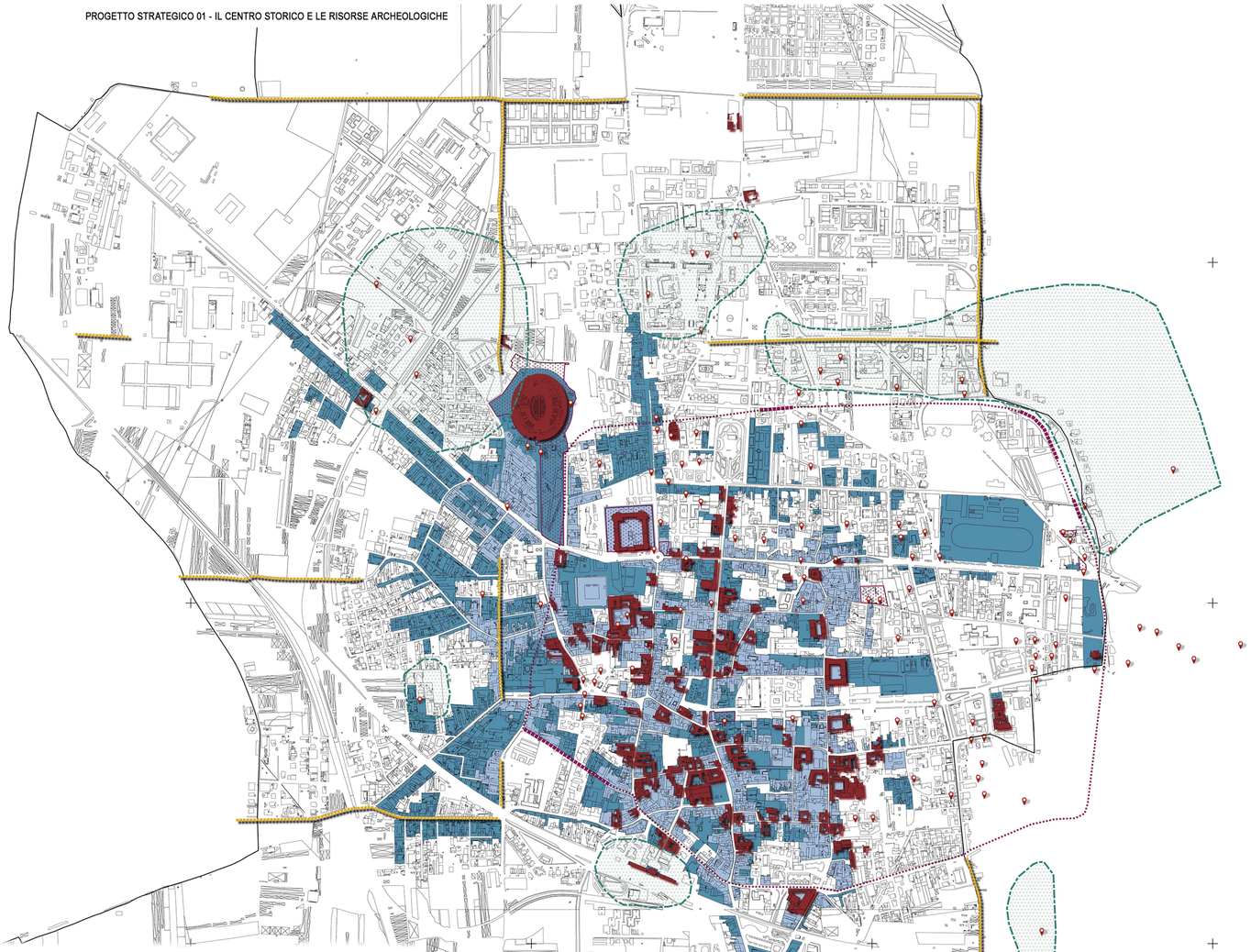

Confini amministrativi del Comune di Santa Maria Capua Vetere

IL CENTRO STORICO DI SANTA MARIA CAPUA VETERE

Territorio urbano di impianto storico

- Complessi storici pre-unitari – carta igm primo impianto (*)
- Complessi urbani storici otto-novecenteschi entro la prima metà del XX secolo (**)

LE RISORSE ARCHEOLOGICHE DI SANTA MARIA CAPUA VETERE

- Tracce della centuratio nella viabilità rurale (***)
- Unità edilizie di interesse culturale-architettonico (****)
- Aree di necropoli (***)
- Ritrovamenti archeologici da campagne di scavo (***)
- Siti archeologici (****)

Tratti di murazione presunti (***)

- Perimetro urbano presunto
- Tratti di murazioni rilevanti

LA PERIMETRAZIONE DEL CENTRO STORICO. RAFFRONTO CON IL PTCP DI CASERTA.

- Proposta di perimetrazione del centro storico di Santa Maria Capua Vetere.
- Perimetrazione del centro storico di Santa Maria Capua Vetere - PTCP di Caserta

PROGETTO STRATEGICO 02 - LE RETI INFRASTRUTTURALI DI TRASPORTO

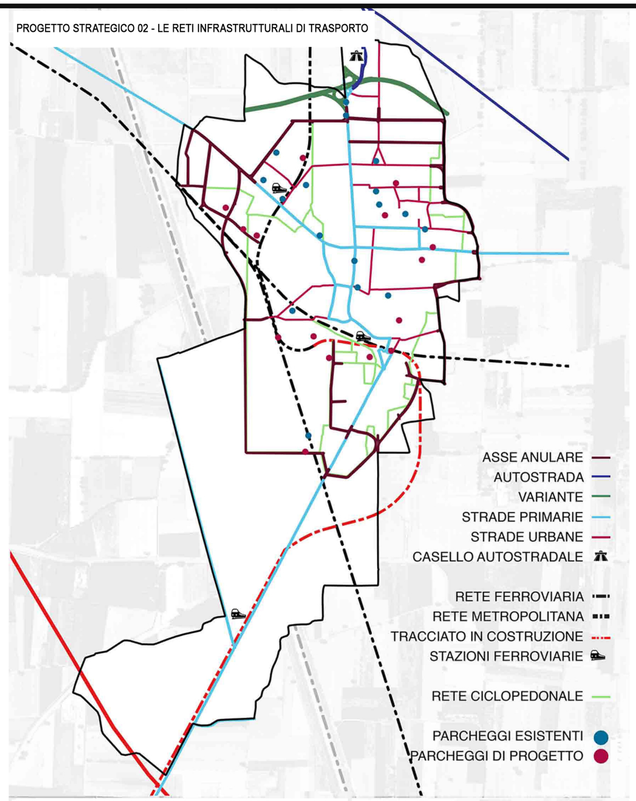

PROGETTO STRATEGICO 03 - DOTAZIONI TERITORIALI

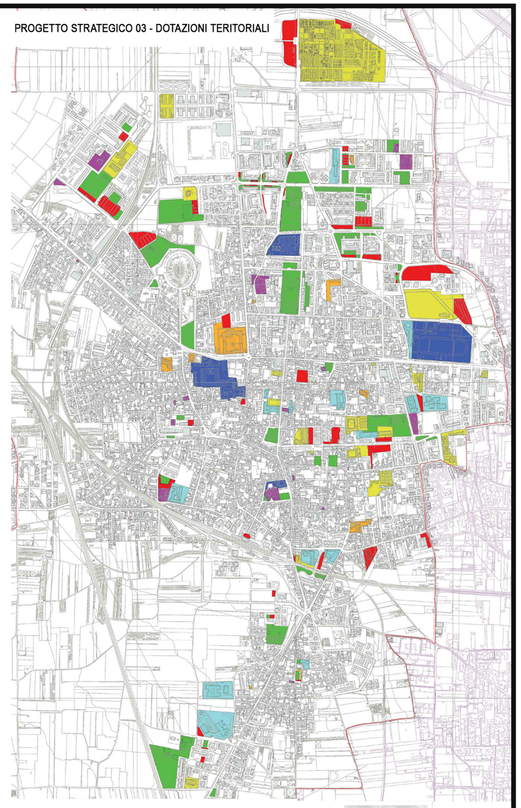

PROGETTO STRATEGICO 04 - AREE DI TRASFORMABILITA' E SERVIZI

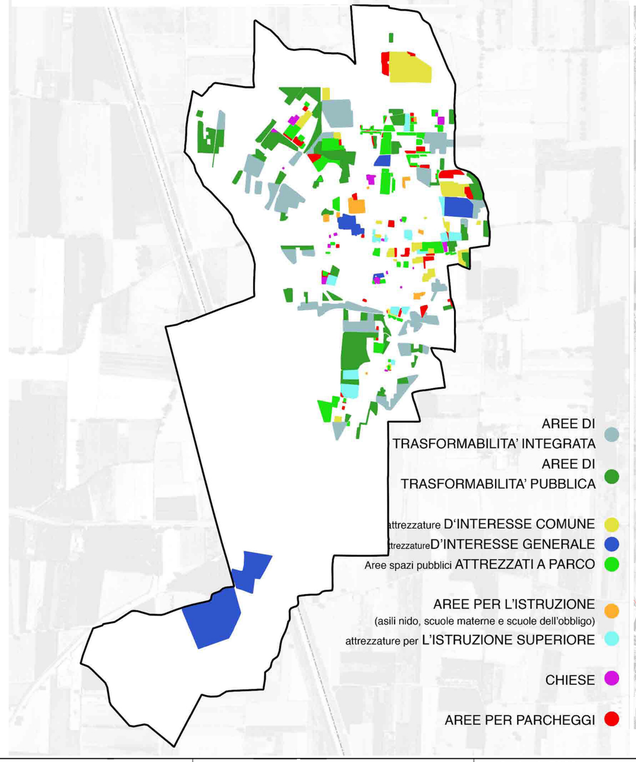

PROGETTO STRATEGICO 05 - INFRASTRUTTURA VERDE

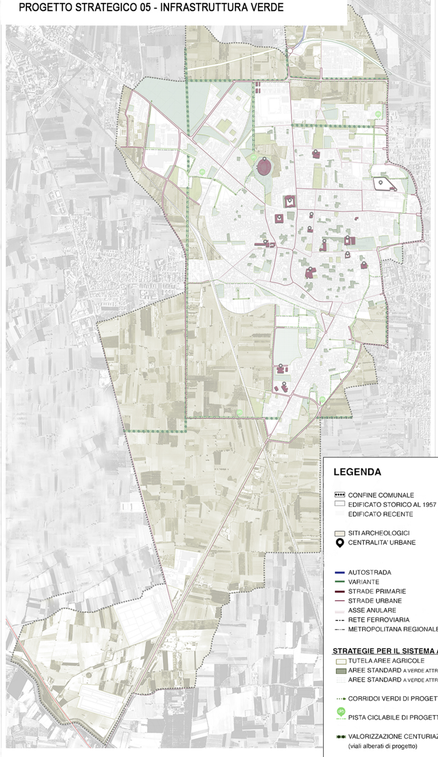

LEGENDA

- CONFINE COMUNALE
- EDIFICATO STORICO AL 1957
- EDIFICATO RECENTE
- SITI ARCHEOLOGICI
- CENTRALITA' URBANE
- AUTOSTRADA
- VARIANTE
- STRADE PRIMARIE
- STRADE URBANE
- ASSE ANULARE
- RETE FERROVIARIA
- METROPOLITANA REGIONALE

STRATEGIE PER IL SISTEMA AMBIENTALE

- TUTELA AREE AGRICOLE
- AREE STANDARD A VERDE ATTREZZATO ESISTENTI
- AREE STANDARD A VERDE ATTREZZATO DI PROGETTO
- CORRIDOI VERDI DI PROGETTO
- PISTA CICLABILE DI PROGETTO
- VALORIZZAZIONE CENTURIAZIONE (viali alberati di progetto)
- TUTELA GIARDINI PRIVATI INTERCLUSI

PUC - SANTA MARIA CAPUA VETERE

D'ACO GIANCARLO 21.12.2023 09:37:40 UTC

Comune di S. Maria Capua Vetere
Settore Tecnico - Territorio
Ufficio di Piano

Università degli Studi di Napoli "Federico II"
Centro Interdipartimentale di Ricerca L.U.P.T.
Coordinamento Scientifico

Sindaco: Avv. Antonio Mirra
Responsabile Unico del Procedimento: Ing. Giancarlo D'Aco
Collaboratori del Responsabile Unico del Procedimento: Arch. Michele Punzo, Arch. Giuseppe Della Gatta

Coordinamento Scientifico: Prof. Arch. Antonio Acierno
Ambito Pianificazione e GIS: Arch. Gianluca Lanzi, Arch. Federica Piemontese, Arch. Ivan Pistone, Arch. Luca Scaffidi
Ambito Valutazione Ambientale Strategica: Arch. Saverio Farrella, Arch. Cristoforo Pacella
Ambito Normativo: Pianif. Terr. Francesco Abbamonte

PUC adottato con delibera della Giunta Comunale n. 223 del 21/12/2022, integrato a seguito delle osservazioni accolte con delibera di Giunta Comunale n.144 del 23/06/2023 e adeguato alla luce dei pareri di competenza degli Enti sovraordinati - APPROVAZIONE -

Scala: 1: 5000

Data: DICEMBRE 2023

QUADRO STRUTTURALE

QUADRO DELLE STRATEGIE

Q.S. 1.0